

**Pro jednoduché a komfortní ovládání lokalizátoru Keetec GPS Sniper je možné použití aplikace Keetec GPS Sniper určené pro mobilní zařízení s operačním systémem ANDROID. Aplikace je volně dostupná v obchodu GOOGLE PLAY STORE a to po přihlášení uživatele do vytvořeného konta GOOGLE.**


\*\*\* Stáhnutí a instalace je bezplatná. \*\*\*

**Komunikace mezi aplikací a jednotkou ve vozidle probíhá formou SMS příkazů, které jsou odesílány pomocí aplikace na pozadí.**

**Z důvodu ochrany před nežádoucím zasláním příkazových SMS je pro aktivaci těchto funkcí nutné dlouhé stlačení ikony ( 1 sekundu ).**

POZOR!!! Před prvním vložením SIM karty je potřebné vypnutí ochrany PIN kódem!

**Zobrazení aplikace Keetec GPS Sniper GOOGLE PLAY STORE:**



Po spuštění aplikace je potřebné nastavení parametrů vozidla. Klikněte na záložku "VOZIDLA" umístěnou na spodní liště. Po kliknutí se zobrazí okno s aktuálním seznamem přidávaných vozidel (při prvním použití je seznam vozidel prázdný). Pro přidání vozidla klikněte na ikonu "PRIDAT AUTO"



Vyplňte potřebné údaje o vozidle.

AUTO: Popis vozidla ( např. tovární značka, model, SPZ )  
 PIN: PIN- kód potřebný pro ovládání jednotky ve vozidle ( z výroby nastavené 4321)  
 TELEFONNÍ Č.: Telefonní číslo SIM karty použité ve vozidle.

Po zadání korektních údajů a kontrole správnosti zapojení ve vozidle je možné vykonat první ověření funkčnosti. To je možné například lokalizováním polohy vozidla.

Lokalizaci je možné vykonat delším stlačením ( 1 sekundu ) ikony "LOKALIZOVAT". V případě, že jsou v aplikaci zadány korektní informace a řídící jednotka ve vozidle je zapojená správně, dojde k lokalizaci vozidla a zobrazení aktuálního stavu a polohy vozidla. Časová odmlka mezi odesláním příkazu a přijetím odpovědi je v závislosti od režimu jednotky a síly signálu od 30 do 60 sekund.

**POPIS JEDNOTLIVÝCH FUNKCÍ**

**Záložka DOMŮ:**

**LOKALIZOVAT:** Zobrazení aktuálního stavu a GPS polohy hlídáného vozidla. Poloha vozidla bude zobrazena po kliknutí na link zobrazený v přijatém hlášení. Pro zobrazení polohy na mapě je potřebné datové připojení mobilního zařízení do sítě internet.

**SLEDOVAT:** Aktivace a deaktivace režimu zvýšené GPS ochrany. Funkce generuje hlasový hovor mobilního zařízení, který je automaticky zrušený po vykonání povelu. Keetec GPS Sniper vyvolá poplach při jakémkoliv změně polohy hlídáného vozidla.

**ODTAH:** Aktivace a deaktivace funkce ochrany před pohybem vozidla s vypnutým zapalováním.

**VÝSTUP:** Nastavení času pro aktivaci a deaktivaci výstupu v režimu " Uživatel " Možné použití pro ovládání přídavných zařízení např. nezávislé topení apod.

**FUNKCE:** Přepnutí okna na další systémové funkce.



**POPIS JEDNOTLIVÝCH FUNKCÍ**

**Ikona FUNKCE:**

Po kliknutí se zobrazí rozšířené funkce

- NASTAVENÍ: vyžádání aktuálních nastavení
- HISTORIE: zobrazení posledních událostí a poplachů
- SIGNÁL: vyžádání aktuálního GSM a GPS signálu
- NÁKLON: nastavení citlivosti náklonového snímače
- RYCHLOST: nastavení maximální povolené rychlosti
- DETEKCE RUŠIČKY: aktivace/deaktivace detekce GSM rušičky
- USPÁNÍ: aktivace režimu " SPÁNEK " vypnutí GSM a GPS
- ZVONĚNÍ: aktivace/deaktivace volání při poplachu
- PARKOVÁNÍ: parkovací hodiny s funkcí navigovat k vozidlu
- BATERIE: nastavení hraniční hodnoty pro ochranu akumulátoru

Každá z uvedených funkcí odesílá na pozadí aplikace SMS příkaz a v případě aktivované funkce POTVRZOVÁNÍ o přijetí SMS o vykonání příkazu.

**Záložka NASTAVENÍ:**

**POTVRZOVÁNÍ:** zapnutí/vypnutí funkce, která slouží na přijímání potvrzujících SMS zpráv o vykonání příkazu.

**NASTAV TEL:** přidávání a editace telefonních čísel pro komunikaci s majitelem vozidla ( možné zadat až 3 telefonní čísla )

**NASTAV PIN:** změna PIN kódu pro autorizaci ovládání systémových funkcí

**NASTAV VÝSTUP:** nastavení funkcí pro ovládání výstupů OUT 1 a OUT 2

**OUT 1- režim Uživatel:** zapnutí výstupu probíhá na pokyn uživatele. Zapnutí je aktivované v záložce "Domů" ikona "VÝSTUP" a to na nastavený čas.  
 - režim **Stav:** výstup je zapnutý při aktivování ochrany "SLEDOVAT"

**OUT 2- režim 30s** zapnutí při poplachu trvale na 30s. ( siréna )  
 - režim **60 s** zapnutí při poplachu přerušované na 60s. ( klakson )

**NASTAV VSTUP:** nastavení reakce na délku poplachového impulzu pro vyvolání poplachu, když je připojený autoalarm

**NASTAV TEXT:** Nastavení tvaru poplachových SMS

**NASTAV INTERVAL:** Nastavení intervalů GPS ochrany "SLEDOVAT" a "ODTAH" pro vyhodnocení poplachu a odeslání poplachových SMS.

- **Opakování:** nastavení intervalu pro sledování vozidla v případě vyvolání GPS poplachu ( hodnota v km po které bude v případě pohybu vozidla hlášena jeho aktuální poloha )

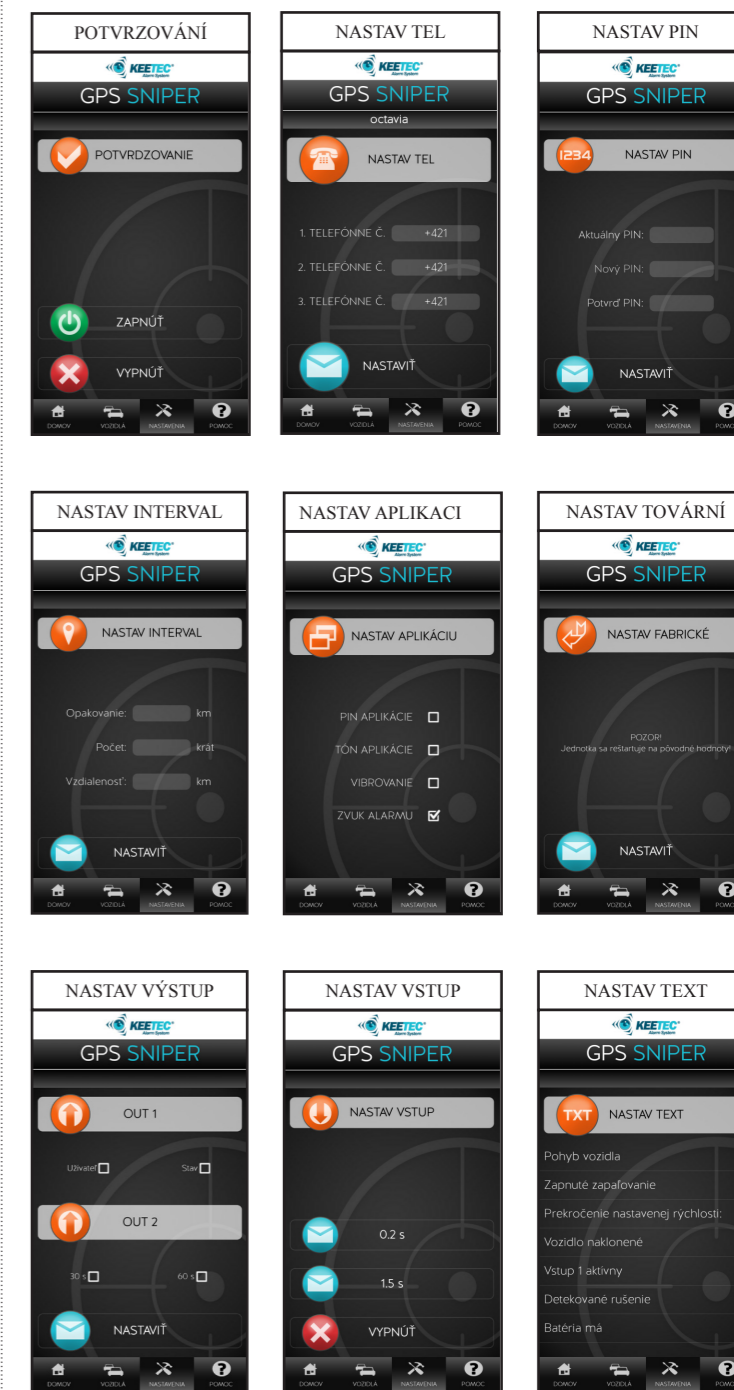
- **Počet:** nastavení maximálního počtu zaslaných SMS při sledování vozidla po vyvolání poplachu GPS

- **Vzdálenost:** nastavení hodnoty pro vyvolání poplachu změna GPS polohy (hodnota v km při které bude změna polohy zaparkovaného vozidla vyhodnocená jako poplach)

**NASTAV APLIKACI:**  
 PIN APLIKACE: ochrana aplikace před použitím neoprávněnou osobou  
 TÓN APLIKACE: zvuková signalizace kliknutí na jednotlivé ikony  
 VIBROVÁNÍ: vibrační signalizace kliknutí na jednotlivé ikony  
 ZVUK ALARMU: zvuková signalizace poplachu aplikací

**NASTAV TOVÁRNÍ:** umožňuje resetování jednotky na tovární nastavení

**ZOBRAZENÍ V APLIKACI**



Pre jednoduché a komfortné ovládanie lokalizátora Keetec GPS Sniper je možné použiť aplikáciu Keetec GPS Sniper určenej pre mobilné zariadenia s operačným systémom **ANDROID**. Aplikácia je voľne dostupná v obchode **GOOGLE PLAY STORE** a to po prihlásení používateľa do vytvoreného konta **GOOGLE**.


\*\*\* Stiahnutie a inštalácia je bezplatná. \*\*\*

Komunikácia medzi aplikáciou a jednotkou vo vozidle prebieha formou SMS príkazov, ktoré sú odosielané pomocou aplikácie na pozadí.

Z dôvodu ochrany pred nežiaducim zasielaním príkazových SMS je pre aktiváciu takýchto funkcií nutné dlhé stlačenie ikony ( 1sekundu ).

POZOR!!! Pred prvým vložením SIM karty je potrebné vypnutie ochrany PIN kódom!

**Zobrazenie aplikácie Keetec GPS Sniper GOOGLE PLAY STORE:**



Po spustení aplikácie je potrebné nastavenie parametrov vozidla. Kliknite na ikonu záložku " VOZIDLÁ " umiestnenej na spodnej lište. Po kliknutí sa zobrazí okno s aktuálnym zoznamom pridaných vozidiel ( pri prvom použití je zoznam vozidiel prázdny ).  
Pre pridanie vozidla kliknite na ikonu " PRIDAŤ AUTO "



Vyplňte potrebné údaje o vozidle.

AUTO: Popis vozidla ( nap. továrnska značka, model, ŠPZ )  
PIN: PIN- kód potrebný pre ovládanie jednotky vo vozidle ( od výroby nastavené 4321 )  
TELEFÓNNE Č.: Telefónne číslo SIM karty použitej vo vozidle.

Po zadaní korektných údajov a kontrole správnosti zapojenia vo vozidle je možné vykonať prvé overenie funkčnosti. To je možné napríklad lokalizovaním polohy vozidla.

Lokalizáciu je možné vykonať dlhším pridržením ( 1 sekundu ) ikony "LOKALIZOVAŤ" V prípade, že sú v aplikácii zadané korektné informácie a riadiaca jednotka vo vozidle je zapojená správne, dôjde k lokalizácii vozidla a zobrazeniu aktuálneho stavu a polohy vozidla. Časová odmlka medzi odoslaním príkazu a prijatím odpovede je v závislosti od režimu jednotky a sily signálu od 30 do 60 sekúnd.

**POPIS JEDNOTLIVÝCH FUNKCIÍ**

**Záložka DOMOV:**  
LOKALIZOVAŤ: Zobrazenie aktuálneho stavu a GPS polohy stráženého vozidla. Poloha vozidla bude zobrazená po kliknutí na link zobrazený v prijatom hlásení. Pre zobrazenie polohy na mape je potrebné dátové pripojenie mobilného zariadenia do siete internet.

SLEDOVAŤ: Aktivácia a deaktivácia režimu zvýšenej GPS ochrany. Funkcia generuje hlasový hovor mobilného zariadenia, ktorý je automaticky zrušený po vykonaní povelu. Keetec GPS Sniper vyvolá poplach pri akejkoľvek zmene polohy stráženého vozidla.

ODŤAH: Aktivácia a deaktivácia funkcie ochrany pred pohybom vozidla s vypnutým zapálovaním.

VÝSTUP: Nastavenie času pre aktiváciu a deaktiváciu výstupu v režime " Užívateľ " Možné použitie pre ovládanie prídavných zariadení napr. nezávislé kúrenie a pod.

FUNKCIE: Prepnutie okna na ďalšie systémové funkcie.



**POPIS JEDNOTLIVÝCH FUNKCIÍ**

**Ikona FUNKCIE:**  
Po kliknutí sa zobrazia rozšírené funkcie

- NASTAVENIA: vyžiadanie aktuálnych nastavení
- HISTÓRIA: zobrazenie posledných udalostí a poplachov
- SIGNÁL: vyžiadanie aktuálneho GSM a GPS signálu
- NÁKLON: nastavenie citlivosti náklonového snímača
- RÝCHLOSŤ: nastavenie maximálnej povolenej rýchlosti
- DETEKCIA RUŠIČKY: aktivácia/deaktivácia detekcie GSM rušičky
- USPANIE: aktivácie režimu " SPÁNOK " vypnutie GSM a GPS
- ZVONENIE: aktivácia/deaktivácie volania pri poplachu
- PARKOVANIE: parkovacie hodiny s funkciou navigovať k vozidlu
- BATÉRIA: nastavenie hraničnej hodnoty pre ochranu akumulátora

Každá z uvedených funkcií odosiela na pozadí aplikácie SMS príkaz a v prípade aktivovanej funkcie POTVRDZOVANIE o prijatí SMS o vykonaní príkazu.

**Záložka NASTAVENIA:**

POTVRDZOVANIE: zapnutie/vypnutie funkcie, ktorá slúži na prijímanie potvrdzujúcich SMS správ o vykonaní príkazu.

NASTAV TEL: pridávanie a editácia telefónnych čísel pre komunikáciu s majiteľom vozidla ( možné zadať až 3 telefónne čísla )

NASTAV PIN: zmena PIN kódu pre autorizáciu na ovládanie systémových funkcií

NASTAV VÝSTUP: nastavenie funkcií pre ovládanie výstupov OUT 1 a OUT 2

OUT 1- režim **Užívateľ**: zapnutie výstupu prebieha na pokyn používateľa. Zapnutie je aktivované v záložke "Domov" ikona "VÝSTUP" a to na nastavený čas.  
- režim **Stav**: výstup je zapnutý pri aktivovaní ochrany "SLEDOVAŤ"

OUT 2- režim **30s** zapnutie pri poplachu trvalo počas 30s. ( siréna )  
- režim **60 s** zapnutie pri poplachu prerušovane počas 60s. ( klaksón )

NASTAV VSTUP: nastavenie reakcie na dĺžku poplachového impulzu pre vyvolanie poplachu, ak je pripojený autoalarmom

NASTAV TEXT: Nastavenie tvaru poplachových SMS

NASTAV INTERVAL: Nastavenie intervalov GPS ochrany "SLEDOVAŤ" a "ODŤAH" pre vyhodnotenie poplachu a odoslanie poplachových SMS.

- **Opakovanie**: nastavenie intervalu pre sledovanie vozidla v prípade vyvolania GPS poplachu ( hodnota v km po ktorej bude v prípade pohybu vozidla hlásená jeho aktuálna poloha )

- **Počet**: nastavenie maximálneho počtu zaslaných SMS pri sledovaní vozidla po vyvolaní poplachu GPS

- **Vzdialenosť**: nastavenie hodnoty pre vyvolanie poplachu zmena GPS polohy (hodnota v km pri ktorej bude zmena polohy zaparkovaného vozidla vyhodnotená ako poplach)

NASTAV APLIKÁCIU:  
PIN APLIKÁCIE: ochrana aplikácie pred použitím neoprávnenou osobou  
TÓN APLIKÁCIE: zvuková signalizácia kliknutia na jednotlivé ikony  
VIBROVANIE: vibračná signalizácia kliknutia na jednotlivé ikony  
ZVUK ALARMU: zvuková signalizácia poplachu aplikáciou

NASTAV FABRIČKÉ: umožňuje resetovanie jednotky na fabričné nastavenia

**ZOBRAZENIA V APLIKÁCIÍ**

